



REGIONE LAZIO



Comune di Cerveteri  
Assessorato UNESCO



# CERVETERI

SITO UNESCO

La **Necropoli della Banditaccia**, sito UNESCO dal 2004, è la più grande tra quelle che circondano la città ed è di gran lunga la più vasta del mondo antico, giunta fino a noi. I visitatori hanno l'impressione di trovarsi all'interno di una città reale con isolati, vie principali e secondarie, lungo le quali si affacciano le tombe che riproducono le antiche abitazioni.


*The Necropolis of the Banditaccia, a UNESCO site since 2004, the largest among those which surround the city, has long been the most vast Necropolis of the ancient world, having survived to modern day. Its visitors feel as if they are inside an actual city, divided into blocks, cut off by main roads and by secondary streets, along which the tombs articulate themselves, reproducing the ancient houses?.*

**Per l' UNESCO le Necropoli di Cerveteri...**

“rappresentano un capolavoro del genio creativo umano.  
Costituiscono una testimonianza unica o eccezionale dell'antica civiltà etrusca, l'unico tipo di civiltà urbana dell'Italia pre-romana”

**By UNESCO the Necropolis of Cerveteri...**

“represents a work of art of the creative genius of man.”  
“It constitutes an exceptional and unique testimony to the ancient Etruscan civilisation, the only type of urban civilisation of pre-roman Italy.”



REGIONE LAZIO



Comune di Cerveteri  
Assessorato UNESCO

MAPPA  
DELLA NECROPOLI  
DELLA BANDITACCIA  
*NECROPOLIS OF  
BANDITACCIA MAP*

**TOMBA  
DELLA CAPANNA**



**TOMBA DEI DOLII**



**TOMBA  
DEI RILIEVI**



**NECROPOLI ETRUSCA  
DELLA BANDITACCIA  
CERVETERI**

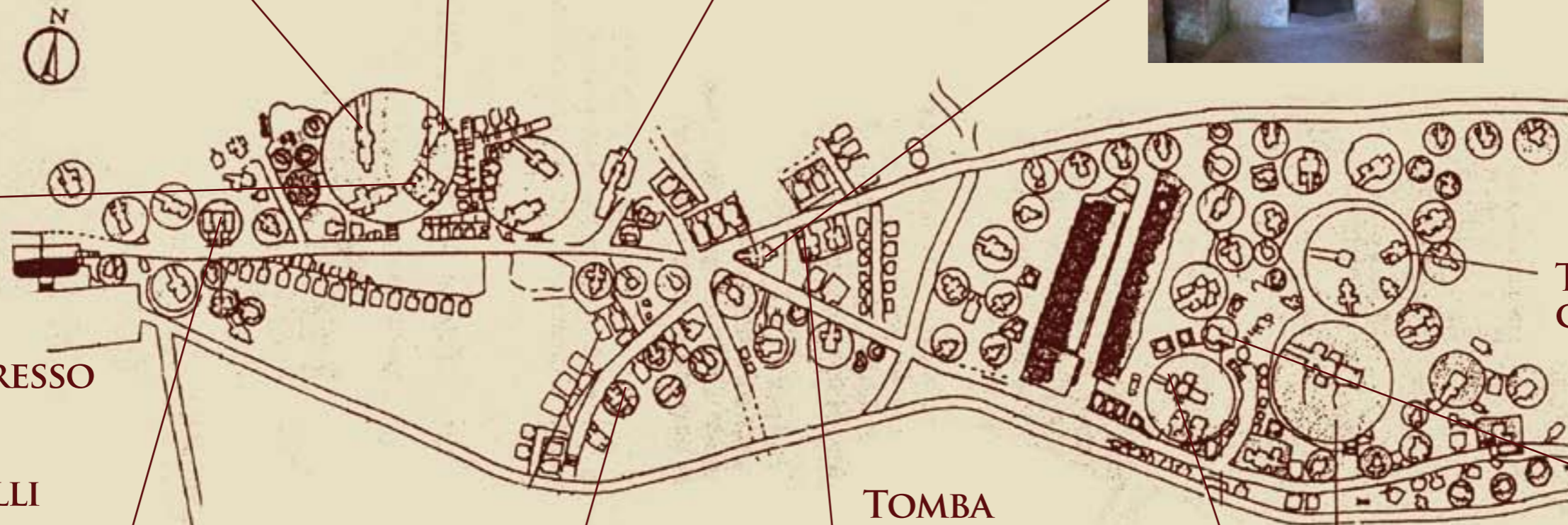
**TOMBA  
DELLA CASETTA**



**VIA DEGLI INFERI**




**TOMBA  
DEI VASI  
GRECI**    **INGRESSO**



**TUMULO DEI  
COLONNELLO**



**TOMBA  
DEI CAPITELLI**



**TOMBA  
DI MARCE URSUS**




**TUMULO  
MENGARELLI**



**TUMULO  
POLICROMO**

**TOMBA  
DELLA CORNICE**



**TUMULO MAROI**